

Lasy Państwowe



I etap prac – zasady gospodarowania w lasach o szczególnych walorach przyrodniczych i społecznych – uzupełnienie danych

Poznań, 17.10.2024 r.

Przygotował: Leszek Rząsa

www.poznan.lasy.gov.pl

Wytyczne do uzupełniania danych.


INSTRUKCJA

ZASADY GOSPODAROWANIA W LASACH O SZCZEGÓLNYCH WALORACH PRZYRODNICZYCH I SPOŁECZNYCH – UZUPEŁNIENIE DANYCH.

Cel.

Przypisanie szczegółowego kryterium włączenia obszaru do lasów LZFS oraz określenie zasad gospodarowania.

Zasady gospodarowania (rozumiane jako minimalne wymagania)
Wyłączenie, Ograniczenia lub Modyfikacje – do indywidualnego określenia w ramach konsultacji społecznych (por. dalej <i>ramowe kierunki wzmacniania funkcji społecznych</i>)



Wydzielenie.

([urządzenie lasu](#)), [grunt](#) będący lasem lub gruntem potrzebnym do prowadzenia działalności leśnej, ustalony co do granic podczas urządzania lasu (uproszczonego urządzania lasu lub wyznaczania zadań w drodze określonych decyzji), lub w trakcie realizacji zadań w ramach działalności leśnej (gdy działalność ta powoduje potrzebę podziału wydzielen), jednorodny pod względem biotopu leśnego i biocenozy leśnej, w planach urządzenia lasu stanowiący część oddziału leśnego (Encyklopedia Leśna, <https://www.encyklopedialesna.pl/haslo/wydzielenie/>)



Opis taksacyjny 1

Adres leśny: 09 - 02 - 1 - 04 - 121 - g - 00 Powierzchnia: 9.07

Opis wydzielenia:

Rodzaj pow.	Gł. fun.	Kat. ochron.	Cecha drzewost.	Bud. pion.	St. zgodn.	Stop. uszk.	Gł. przycz.	Wiek. dojrz.	Okres odn.	Gosp.
D-STAN	OCHR	OCH MIAST	DRZ SZT	DRZEW	ZG			140		0

Opis siedliska:

TSL	Wariant uw.	Stan siedl.	Podtyp gl.	Gat. gleby	Cecha gleby	Makrorz.	Położenie	Nachylenie	Wyst. stoku	Typ pokr.	Zbior. rośl.	Siedl. przyr.	GTD
LŚW	Ś	N2	Pb	ps//g1		NIZ RÓW	PŁAS	2	SE	ZAD	G-C	9170(C) 0.0	GB-DB

Opis drzewostanu:

Kod	Zmiesz.	Zagęszcz.	Zwarcie	Jak. hod.	Zd.	Lokaliz.	Kod	Udział	Wiek	D 1,3	Wys.	Bonit.	Jak. tech.	Zasob.
DRZEW	DKĘP	UM PRZ	UM	12	0.9		DB.S	5	90	34	26	II		209
							SO	4	90	36	27	I		151
							MD	1	90	43	30	II		41
							GB	MJS	90					
							BRZ	MJS	90					
							GB	MJS	50					
							GB	MJS	65					
PODSZ					0.4		GB							
							LSZ							
							DB							

I etap – zasady gospodarowania

Zestawienie danych I etapu – plik do uzupełnienia.

A	B	C	D	E	F	G	H	I	J	K	L	M	N	O	P	Q	R	S	T	U	V	W
Gmina	Nadleśnictwo	Adres Nadleśnictwa (SILP)	Nazwa obszaru	Numer obszaru	Suma zgłoszeń	Adres oddziału	Adres wydzielienia	ZAS_GOSP	UWAGI	Rodzaj powierzchni	Typ siedliskowy	Gospodarstwo	Funkcja lasu	Kategoria ochronności	Budowa pionowa	Wiek rębności	Powierzchnia SILP (ha)	Gatunek panujący	Udział gat. panującego	Wiek gat. panującego	Klasa wieku	Powierzchnia geometryczna (ha)
Czerwonak	Łopuchówko	09-14	1. Dziewicza Góra	14_1	5	81	09-14-5-16-81 -d -00			D-STAN	LMŚW	O	OCHR	OCH MIAST	DRZEW	110	3,46	MD	10	31	MD IIB	3,6391
Czerwonak	Łopuchówko	09-14	1. Dziewicza Góra	14_1	4	82	09-14-5-16-82 -a -00			SUKCESJA	OL	GZ	GOSP			80	0,52	WB		0		0,8917
Czerwonak	Łopuchówko	09-14	1. Dziewicza Góra	14_1	5	82	09-14-5-16-82 -b -00			D-STAN	LŚW	O	OCHR	OCH MIAST	DRZEW	110	4,31	SO	4	88	SO VA	4,3437
Czerwonak	Łopuchówko	09-14	1. Dziewicza Góra	14_1	5	82	09-14-5-16-82 -c -00			D-STAN	LŚW	O	OCHR	OCH MIAST	DRZEW	140	1,05	DB.B	10	98	DB.B VB	0,9909
Czerwonak	Łopuchówko	09-14	1. Dziewicza Góra	14_1	5	82	09-14-5-16-82 -d -00			D-STAN	LŚW	O	OCHR	OCH MIAST	DRZEW	140	5,06	DB.B	3	23	DB.B IIA	5,1695
Czerwonak	Łopuchówko	09-14	1. Dziewicza Góra	14_1	5	82	09-14-5-16-82 -f -00			D-STAN	LMW	O	OCHR	OCH MIAST	DRZEW	140	0,83	DB.B	8	102	DB.B VIA	0,8066
Czerwonak	Łopuchówko	09-14	1. Dziewicza Góra	14_1	4	82	09-14-5-16-82 -g -00			D-STAN	LMŚW	O	OCHR	OCH MIAST	DRZEW	110	0,99	MD	6	61	MD IVA	0,8477
Czerwonak	Łopuchówko	09-14	1. Dziewicza Góra	14_1	4	82	09-14-5-16-82 -j -00			D-STAN	LMŚW	O	OCHR	OCH MIAST	DRZEW	110	1,11	MD	5	62	MD IVA	1,2881
Czerwonak	Łopuchówko	09-14	1. Dziewicza Góra	14_1	5	82	09-14-5-16-82 -m -00			D-STAN	LŚW	O	OCHR	OCH MIAST	DRZEW	80	1	GB	4	132	GB VIIIB	1,0855
Czerwonak	Łopuchówko	09-14	1. Dziewicza Góra	14_1	4	82	09-14-5-16-82 -n -00			D-STAN	LŚW	O	OCHR	OCH MIAST	DRZEW	80	0,57	ŚW	6	32	ŚW IIB	0,5278
Czerwonak	Łopuchówko	09-14	1. Dziewicza Góra	14_1	4	82	09-14-5-16-82 -p -00			D-STAN	LMŚW	O	OCHR	OCH MIAST	DRZEW	110	0,68	SO	8	34	SO IIB	0,6351
Czerwonak	Łopuchówko	09-14	1. Dziewicza Góra	14_1	5	83	09-14-5-16-83 -b -00			D-STAN	LMW	O	OCHR	OCH MIAST	DRZEW	110	0,74	SO	10	53	SO IIIB	0,6323
Czerwonak	Łopuchówko	09-14	1. Dziewicza Góra	14_1	4	83	09-14-5-16-83 -c -00			D-STAN	LŚW	GPZ	GOSP			120	1,92	BK	4	22	BK IIA	1,9133
Czerwonak	Łopuchówko	09-14	1. Dziewicza Góra	14_1	4	83	09-14-5-16-83 -d -00			D-STAN	LMŚW	O	OCHR	OCH MIAST	DRZEW	110	2,26	SO	4	34	SO IIB	2,4541
Czerwonak	Łopuchówko	09-14	1. Dziewicza Góra	14_1	5	84	09-14-5-16-84 -i -00			D-STAN	LMŚW	O	OCHR	OCH MIAST	DRZEW	110	1,53	SO	8	47	SO IIIA	1,6415
Czerwonak	Łopuchówko	09-14	1. Dziewicza Góra	14_1	5	84	09-14-5-16-84 -j -00			D-STAN	LMŚW	O	OCHR	OCH MIAST	DRZEW	110	0,45	SO	8	92	SO VB	0,4785
Czerwonak	Łopuchówko	09-14	1. Dziewicza Góra	14_1	5	84	09-14-5-16-84 -k -00			D-STAN	LMŚW	O	OCHR	OCH MIAST	DRZEW	140	3,64	DB.B	6	23	DB.B IIA	3,482

A	B	C	D	E	F	G	H
Gmina	Nadleśnictwo	Adres Nadleśnictwa (SILP)	Nazwa obszaru	Numer obszaru	Suma zgłoszeń	Adres oddziału	Adres wydzielienia

Filtry

Informacja adresowa.

I	J
ZAS_GOSP	UWAGI

Pola do uzupełnienia

I
ZAS_GOSP
M
O
W

Wartości słownikowe.

K	L	M	N	O	P	Q	R	S	T	U	V	W
Rodzaj powierzchni	Typ siedliskowy	Gospodarstwo	Funkcja lasu	Kategoria ochronności	Budowa pionowa	Wiek rębności	Powierzchnia SILP (ha)	Gatunek panujący	Udział gat. panującego	Wiek gat. panującego	Klasa wieku	Powierzchnia geometryczna (ha)

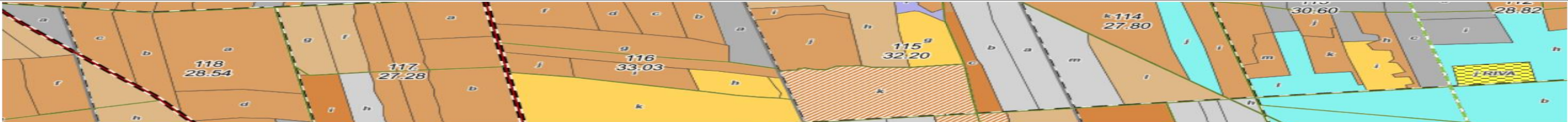
Informacja z opisu taksacyjnego wydzielienia

I etap – zasady gospodarowania

Zestawienie danych I etapu – powierzchnia i liczba wydzieleń.

Suma powierzchni wydzieleń wchodzących w skład I etapu: 5427,2 ha

Liczba wydzieleń wchodzących w skład I etapu: 2008 wydzieleń

																						
A	B	C	D	E	F	G	H	I	J	K	L	M	N	O	P	Q	R	S	T	U	V	W
Gmina	Nadleśnictwo	Adres Nadleśnictwa (SILP)	Nazwa obszaru	Numer obszaru	Suma zgłoszeń	Adres oddziału	Adres wydzielenia	ZAS_GOSP	UWAGI	Rodzaj powierzchni	Typ siedliskowy	Gospodarstwo	Funkcja lasu	Kategoria ochronności	Budowa planowa	Wiek rębności	Powierzchnia SILP (ha)	Gatunek panujący	Udział gat. panującego	Wiek gat. panującego	Klasa wieku	Powierzchnia geometryczna (ha)
Czerwonak	Łopuchówko	09-14	1. Dziewicza Góra	14_1	5	81	09-14-5-16-81 -d -00			D-STAN	LMSW	O	OCHR	OCH MIAST	DRZEW	110	3,46 MD		10	31 MD IIB		3,6391
Czerwonak	Łopuchówko	09-14	1. Dziewicza Góra	14_1	4	82	09-14-5-16-82 -a -00			SUKCESJA	OL	GZ	GOSP			80	0,52 WB			0	SO VA	0,8917
Czerwonak	Łopuchówko	09-14	1. Dziewicza Góra	14_1	5	82	09-14-5-16-82 -b -00			D-STAN	LŚW	O	OCHR	OCH MIAST	DRZEW	110	4,31 SO		4	88 SO VA		4,3437
Czerwonak	Łopuchówko	09-14	1. Dziewicza Góra	14_1	5	82	09-14-5-16-82 -c -00			D-STAN	LŚW	O	OCHR	OCH MIAST	DRZEW	140	1,05 DB.B		10	98 DB.B VB		0,9909
Czerwonak	Łopuchówko	09-14	1. Dziewicza Góra	14_1	5	82	09-14-5-16-82 -d -00			D-STAN	LŚW	O	OCHR	OCH MIAST	DRZEW	140	5,06 DB.B		3	23 DB.B IIA		5,1695
Czerwonak	Łopuchówko	09-14	1. Dziewicza Góra	14_1	5	82	09-14-5-16-82 -f -00			D-STAN	LMW	O	OCHR	OCH MIAST	DRZEW	140	0,83 DB.B		8	102 DB.B VIA		0,8066
Czerwonak	Łopuchówko	09-14	1. Dziewicza Góra	14_1	4	82	09-14-5-16-82 -g -00			D-STAN	LMSW	O	OCHR	OCH MIAST	DRZEW	110	0,99 MD		6	61 MD IVA		0,8427
Czerwonak	Łopuchówko	09-14	1. Dziewicza Góra	14_1	4	82	09-14-5-16-82 -j -00			D-STAN	LMSW	O	OCHR	OCH MIAST	DRZEW	110	1,11 MD		5	62 MD IVA		1,2881
Czerwonak	Łopuchówko	09-14	1. Dziewicza Góra	14_1	5	82	09-14-5-16-82 -m -00			D-STAN	LŚW	O	OCHR	OCH MIAST	DRZEW	80	1 GB		4	132 GB VIIIB		1,0855
Czerwonak	Łopuchówko	09-14	1. Dziewicza Góra	14_1	4	82	09-14-5-16-82 -n -00			D-STAN	LŚW	O	OCHR	OCH MIAST	DRZEW	80	0,57 SW		6	32 SW IIB		0,5278
Czerwonak	Łopuchówko	09-14	1. Dziewicza Góra	14_1	4	82	09-14-5-16-82 -p -00			D-STAN	LMSW	O	OCHR	OCH MIAST	DRZEW	110	0,68 SO		8	34 SO IIB		0,6351
Czerwonak	Łopuchówko	09-14	1. Dziewicza Góra	14_1	5	83	09-14-5-16-83 -b -00			D-STAN	LMW	O	OCHR	OCH MIAST	DRZEW	110	0,74 SO		10	53 SO IIIB		0,6323
Czerwonak	Łopuchówko	09-14	1. Dziewicza Góra	14_1	4	83	09-14-5-16-83 -c -00			D-STAN	LŚW	GPZ	GOSP			120	1,92 BK		4	23 BK IIA		1,9133
Czerwonak	Łopuchówko	09-14	1. Dziewicza Góra	14_1	4	83	09-14-5-16-83 -d -00			D-STAN	LMSW	O	OCHR	OCH MIAST	DRZEW	110	2,26 SO		4	34 SO IIB		2,4541
Czerwonak	Łopuchówko	09-14	1. Dziewicza Góra	14_1	5	84	09-14-5-16-84 -i -00			D-STAN	LMSW	O	OCHR	OCH MIAST	DRZEW	110	1,53 SO		8	47 SO IIIA		1,6415
Czerwonak	Łopuchówko	09-14	1. Dziewicza Góra	14_1	5	84	09-14-5-16-84 -j -00			D-STAN	LMSW	O	OCHR	OCH MIAST	DRZEW	110	0,45 SO		8	92 SO VB		0,6785
Czerwonak	Łopuchówko	09-14	1. Dziewicza Góra	14_1	5	84	09-14-5-16-84 -k -00			D-STAN	LMSW	O	OCHR	OCH MIAST	DRZEW	140	3,64 DB.B		6	23 DB.B IIA		3,4821

Zebrane zgłoszenia.

Lp.	Podmiot (nazwa)	Excel	Shapy
1	Biuro Urządzania Lasu i Geodezji Leśnej		
2	Dyrekcja Generalna Lasów Państwowych		
3	Fundacja "Na straży przyrody"	O	
4	Fundacja Ochrony Przyrody i Rozwoju Turystyki „Pro Naturæ”		
5	Gmina Murowana Goślina	O	
6	Gmina Pobiedziska	X	
7	Gmina Skoki		
8	Gmina Stęszew	O	
9	Handel-Pośrednictwo – Usługi Konrad Strykowski	O	
10	Instytut Badawczy Leśnictwa		
11	Klub Przyrodników	O	O
12	Ministerstwo Klimatu i Środowiska		
13	Nadleśnictwo Babki	O	
14	Nadleśnictwo Konstantynowo	O	
15	Nadleśnictwo Łopuchówko	O	O
16	Polskie Towarzystwo Leśne Oddział Wielkopolski	O	
17	Przedsiębiorstwo Produkcyjno Handlowo-Usługowe Damian Kałuziński	O	
18	Rada Osiedla Leśna Polana	O	
19	Regionalna Dyrekcja Lasów Państwowych		
20	Regionalna Dyrekcja Ochrony Środowiska w Poznaniu		
21	Sieć Badawcza Łukasiewicz Poznański Instytut Technologiczny		
22	Starostwo Powiatowe w Poznaniu		
23	Stowarzyszenie "Prawo do Przyrody"	O	O
24	Stowarzyszenie „Nasz Las Tulecki”	O	O
25	Stowarzyszenie Edukatorów Leśnych	O	
26	Stowarzyszenie Koalicja ZaZieleń Poznań	O	

Razem:

28 zgłoszeń z Podmiotów

26 plików *.xlsx

4 pliki *.shp

I etap – zasady gospodarowania

27	Stowarzyszenie na Rzecz Wspierania Bioróżnorodności „Matecznik”		
28	Stowarzyszenie Poznańska Inicjatywa Leśna	O	
29	Stowarzyszenie Poznańska Lokalna Organizacja Turystyczna	X	
30	Stowarzyszenie Promocji Dziedzictwa "Kasztelania Ostrowska"		
31	Stowarzyszenie Sąsiedzkie Wojnówko	O	
32	Stowarzyszenie Zielony Peryskop	O	
33	Urząd Gminy Czerwonak	O	
34	Urząd Gminy Dopiewo		
35	Urząd Gminy Kiszkowo		
36	Urząd Gminy Kleszczewo	O	
37	Urząd Gminy Komorniki		
38	Urząd Gminy Suchy Las	O	
39	Urząd Gminy Tarnowo Podgórne		
40	Urząd Gminy w Brodnicy	O	
41	Urząd Gminy w Czempieniu	O	
42	Urząd Gminy Zaniemyśl		
43	Urząd Miasta i Gminy w Kórniku		
44	Urząd Miasta Poznania (Zakład Lasów Poznańskich)	O	
45	Urząd Miejski w Mosinie	O	
46	Urząd Miejski w Puszczykowie	O	
47	W imieniu Posła Franciszka Sterczewskiego		
48	W imieniu Posłanki Ewy Schädler		
49	Wielkopolski Urząd Marszałkowski		
50	Wojewoda Wielkopolska		
51	Związek Leśników Polskich w Rzeczypospolitej Polskiej Regionu Wielkopolskiego		
52	Związek Międzygminny „Puszcza Zielonka”		

I etap – zasady gospodarowania

Zebrane zgłoszenia.

Lp.	PODMIOT (NAZWA)	LICZBA REKORDÓW	UŻYTE KODY	UWAGI	PLIK
1	Fundacja "Na straży przyrody"	15274	M,W,O	tak	xlsx
2	Gmina Murowana Goślina	18185	W,O	tak	xlsx
3	Gmina Stęszew	18185	M	brak	xlsx
4	Handel-Pośrednictwo – Usługi Konrad Strykowski	18185		brak	xlsx
5	Klub Przyrodników	15274	M,W,O	tak	xlsx
6	Nadleśnictwo Babki	18185	M,W	brak	xlsx
7	Nadleśnictwo Konstantynowo	18185	M,W,O	brak	xlsx
8	Nadleśnictwo Łopuchówko	18185	M,W,O	brak	xlsx
9	Polskie Towarzystwo Leśne Oddział Wielkopolski	18185	M,W	brak	xlsx
10	Przedsiębiorstwo Produkcyjno Handlowo-Usługowe Damian Kałuziński	18185		brak	xlsx
11	Rada Osiedla Leśna Polana	15274	M,O	tak	xlsx
12	Stowarzyszenie "Prawo do Przyrody"	15274	M,W,O	tak	xlsx
13	Stowarzyszenie „Nasz Las Tulecki”	15274	M,W,O	tak	xlsx
14	Stowarzyszenie Edukatorów Leśnych	15274	M,W,O	brak	xlsx
15	Stowarzyszenie Koalicja ZaZieleń Poznań	15274	M,W,O	tak	xlsx
16	Stowarzyszenie Poznańska Inicjatywa Leśna	15274	M,W,O	tak	xlsx
17	Stowarzyszenie Sąsiedzkie Wojnówko	15274	M,W,O	tak	xlsx
18	Stowarzyszenie Zielony Peryskop	15274	M,W,O	tak	xlsx
19	Urząd Gminy Czerwonak	18185	M,W,O	brak	xlsx
20	Urząd Gminy Kleszczewo	18185	M	brak	xlsx
21	Urząd Gminy Suchy Las	18185	M	brak	xlsx
22	Urząd Gminy w Brodnicy	18185	M	brak	xlsx
23	Urząd Gminy w Czempiniu	18185	M	brak	xlsx
24	Urząd Miasta Poznania (Zakład Lasów Poznańskich)	18185	M,W,O	brak	xlsx
25	Urząd Miejski w Mosinie	18185	M	brak	xlsx
26	Urząd Miejski w Puszczykowie	18185	M	brak	xlsx

I etap – zasady gospodarowania

Zestawienie danych.

03_FN	05_MI	08_GS	09_KS	11_KP	13_NE	14_NK	15_NL	16_PT	17_DK	18_RC	23_SP	24_SN	25_SE	26_KZ	28_SP	31_SS	32_SZ	33_UG	36_UG	38_UG	40_UG	41_UG	45_UG	46_UG	47_UN	W	O	M	Bez wskazan	Najwięcej zgłoszeń	Suma Kontroln.
O				O	M			M		O	O	O	O	O	O	O	O							M	M	0	10	4	12	Bez wskazania	26
O				O	M			M		O	O	O	M	O	O	O	M							M	M	0	8	6	12	Bez wskazania	26
O				O	M			M		O	O	O	O	O	O	O	O							M	O	0	11	3	12	Bez wskazania	26
O				O	M			M		O	O	O	O	O	O	O	O							M	M	0	10	4	12	Bez wskazania	26
O				O	M			M		O	O	O	M	O	O	O	M							M	O	0	9	5	12	Bez wskazania	26
O				O	M			M		O	O	O	M	O	O	O	M							M	O	0	9	5	12	Bez wskazania	26
O				O	M			M		O	O	O	M	O	O	O	M							M	O	0	9	5	12	Bez wskazania	26
O				O	M			M		O	O	O	O	O	O	O	O							M	M	0	10	4	12	Bez wskazania	26
O				O	W			W		O	O	O	O	O	O	O	O			M				M	W	3	10	2	11	Bez wskazania	26
					M			M																M		0	0	3	23	Bez wskazania	26
O				O	M			M		O	O	O	M	O	O	O	M							M	M	0	8	6	12	Bez wskazania	26
O				O	M			M		O	O	O	O	O	O	O	O			M				M	M	0	10	5	11	Bez wskazania	26
O				O	M			M		O	O	O	O	O	O	O	O							M	M	0	10	4	12	Bez wskazania	26
O				O	M			M		O	O	O	O	O	O	O	O							M	M	0	10	4	12	Bez wskazania	26
O				O	M			M		O	O	O	O	O	O	O	O							M	M	0	10	4	12	Bez wskazania	26
					W			W																M	W	3	0	1	22	Bez wskazania	26
O				O	M			M		O	O	O	O	O	O	O	O							M	M	0	10	4	12	Bez wskazania	26
O				O	M			M		O	O	O	M	O	O	O	M							M	M	0	8	6	12	Bez wskazania	26
O				O	M			M		O	O	O	O	O	O	O	O							M	M	0	10	4	12	Bez wskazania	26
O				O	M			M		O	O	O	M	O	O	O	M							M	M	0	8	6	12	Bez wskazania	26
O				O	M			M		O	O	O	M	O	O	O	M							M	M	0	8	6	12	Bez wskazania	26
O				O	M			M		O	O	O	O	O	O	O	O							M	M	0	10	4	12	Bez wskazania	26
O				O	M			M		O	O	O	O	O	O	O	O							M	M	0	10	4	12	Bez wskazania	26
O				O	M			M		O	O	O	M	O	O	O	M							M	M	0	8	6	12	Bez wskazania	26
O				O	M			M		O	O	O	M	O	O	O	M							M	M	0	8	6	12	Bez wskazania	26
O				O	M			M		O	O	O	O	O	O	O	O							M	M	0	10	4	12	Bez wskazania	26
O				O	M			M		O	O	O	M	O	O	O	M							M	M	0	8	6	12	Bez wskazania	26
O				O	M			M		O	O	O	M	O	O	O	M							M	M	0	8	6	12	Bez wskazania	26
O				O	M			M		O	O	O	O	O	O	O	O							M	M	0	10	4	12	Bez wskazania	26
O				O	M			M		O	O	O	M	O	O	O	M							M	M	0	8	6	12	Bez wskazania	26
O				O	M			M		O	O	O	M	O	O	O	M							M	M	0	8	6	12	Bez wskazania	26
O				O	M			M		O	O	O	O	O	O	O	O							M	M	0	10	4	12	Bez wskazania	26
O				O	M			M		O	O	O	M	O	O	O	M							M	M	0	8	6	12	Bez wskazania	26
O				O	M			M		O	O	O	O	O	O	O	O							M	M	0	10	4	12	Bez wskazania	26
					M			M																M		0	0	3	23	Bez wskazania	26
O				O	M			M		O	O	O	O	O	O	O	O							M	M	0	10	4	12	Bez wskazania	26

I etap – zasady gospodarowania

Zestawienie danych.

W	O	M	Bez wskazan	Najwięcej zgłoszeń
0	10	4	12	Bez wskazania
0	8	6	12	Bez wskazania
0	11	3	12	Bez wskazania
0	10	4	12	Bez wskazania
0	9	5	12	Bez wskazania
0	9	5	12	Bez wskazania
0	9	5	12	Bez wskazania
0	10	4	12	Bez wskazania
3	10	2	11	Bez wskazania
0	0	3	23	Bez wskazania
0	8	6	12	Bez wskazania
0	10	5	11	Bez wskazania
0	10	4	12	Bez wskazania
0	10	4	12	Bez wskazania
0	10	4	12	Bez wskazania
3	0	1	22	Bez wskazania
0	10	4	12	Bez wskazania
0	8	6	12	Bez wskazania
0	10	4	12	Bez wskazania
0	8	6	12	Bez wskazania
0	8	6	12	Bez wskazania
0	10	4	12	Bez wskazania
0	10	4	12	Bez wskazania
0	10	4	12	Bez wskazania
0	8	6	12	Bez wskazania
0	10	4	12	Bez wskazania
0	10	4	12	Bez wskazania
0	10	4	12	Bez wskazania
0	8	6	12	Bez wskazania

Najliczniej reprezentowane wskazanie zasad gospodarowania


Suma zgłoszeń: Bez wskazań

Suma zgłoszeń: M

Suma zgłoszeń: O

Suma zgłoszeń: W

Najczęściej występujące wskazanie dla wydzielenia		
		liczba wystąpień
Wyłączenie	W	16
Ograniczenie	O	23
Modyfikacja	M	15
Bez wskazań (pole puste)		1954
	Razem:	2008

A photograph of a forest landscape with tall, slender trees and a dense carpet of tall grass in the foreground. Sunlight filters through the trees, creating a dappled light effect on the grass.

www.poznan.lasy.gov.pl

Dziękuję za uwagę

Regionalna Dyrekcja

Lasów Państwowych w Poznaniu

ul. Gajowa 10, 60-959 Poznań

sekretariat@poznan.lasy.gov.pl

tel.: +48 61 668 44 11